Emplacements de chez Lucien, ancien et nouveau

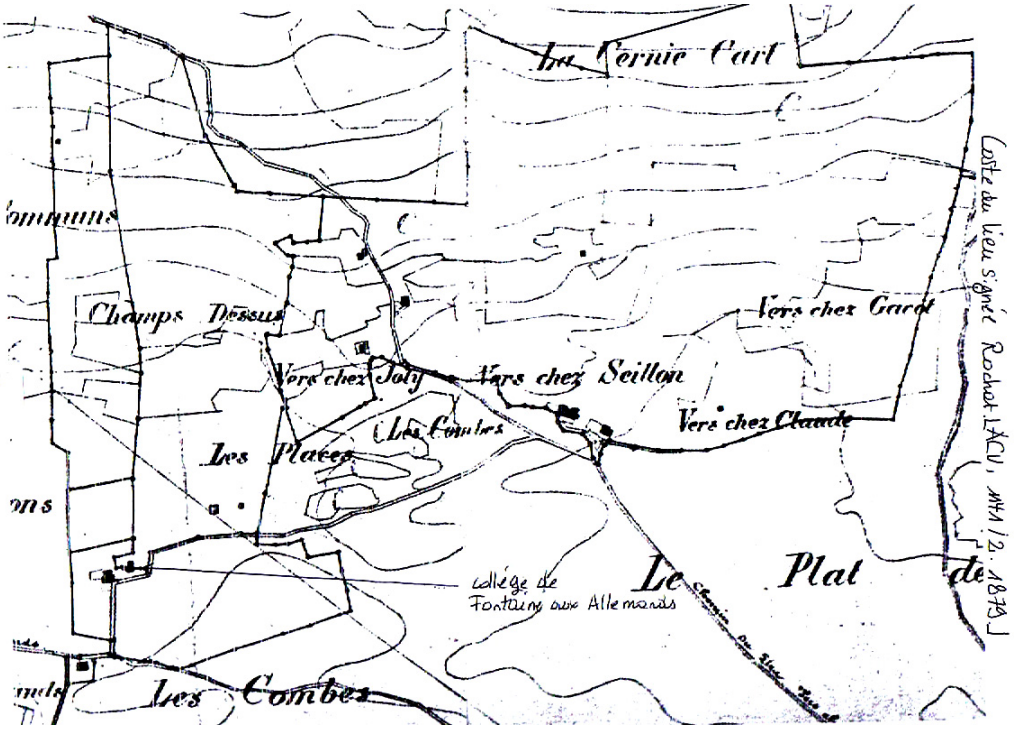

Carte du Lieu signée Rochat, 1879, or. ACV. La ferme Lucien Remond est à l'est des maisons du centre de Fontaine aux Allemands, juste sous le trait oblique.

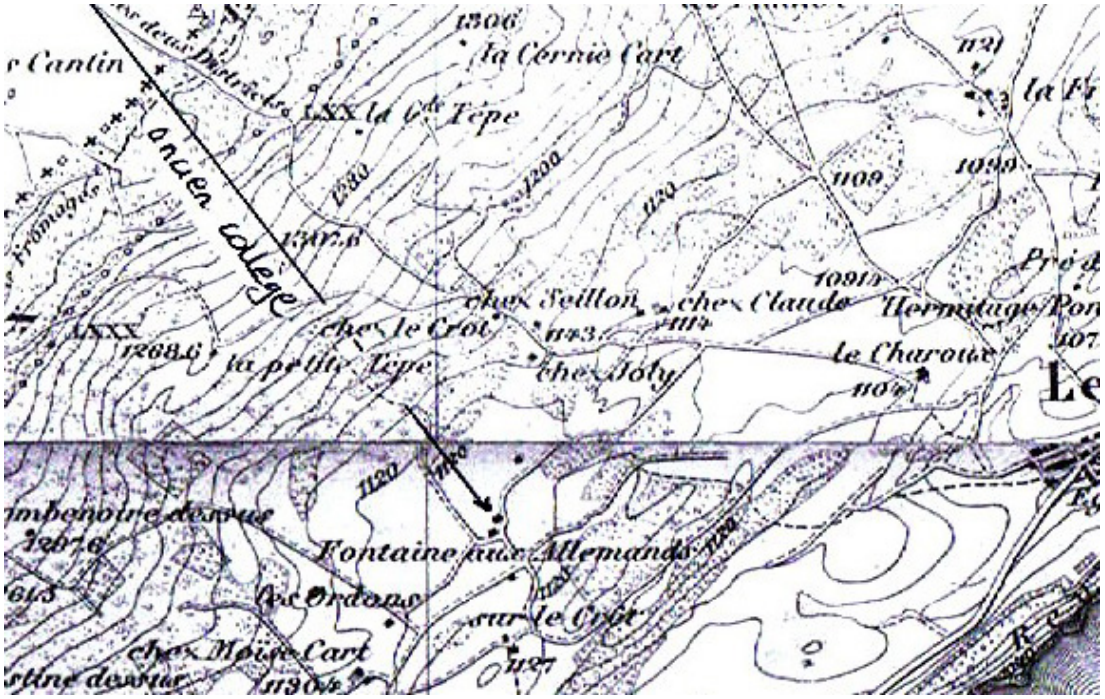

Carte topographique du canton de Vaud 1880. La ferme Chez Lucien se trouve à droite de l'ancien collège, à 150 m. environ.

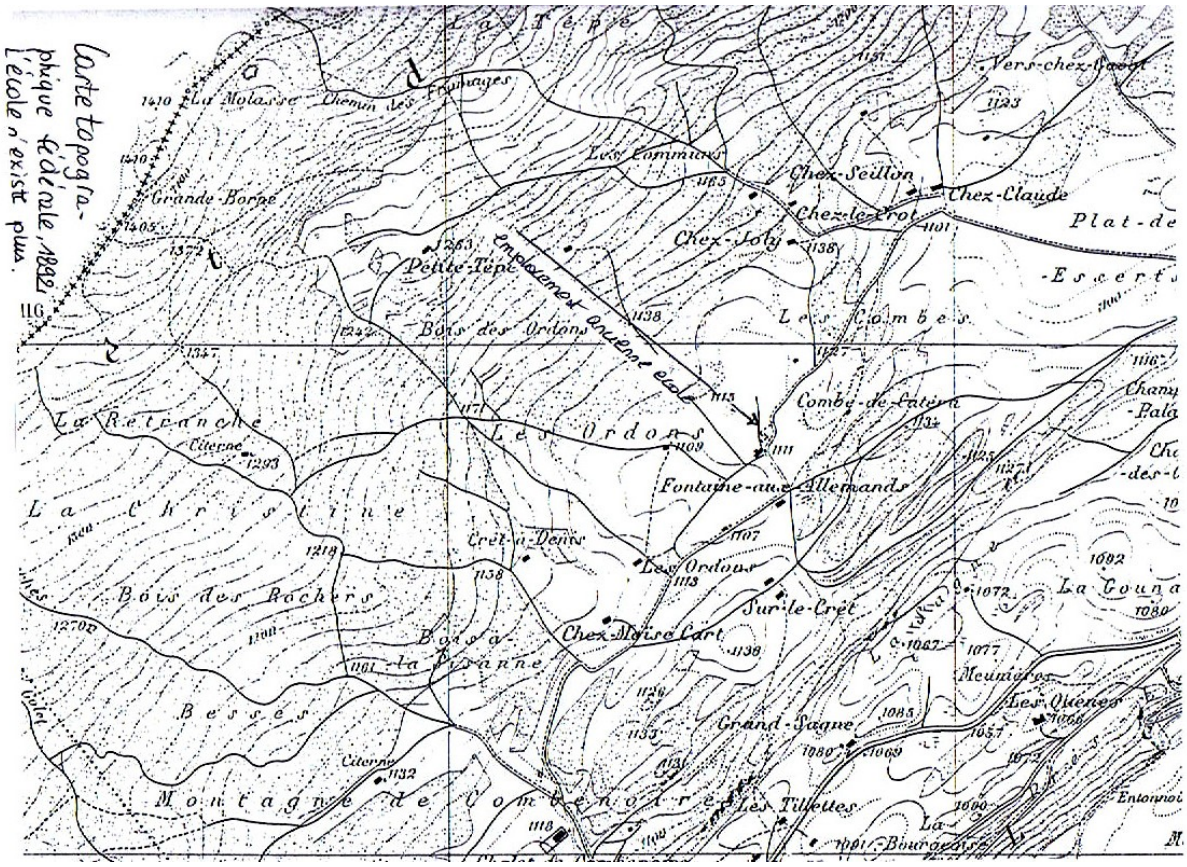

Carte topographique fédérale de 1892. La ferme de Lucien Reymond, ou tout au moins ce qu'il en reste et qui est devenu chalet depuis quelques années, est toujours à droite de l'emplacement du vieux collège de La Fontaine aux Allemands.

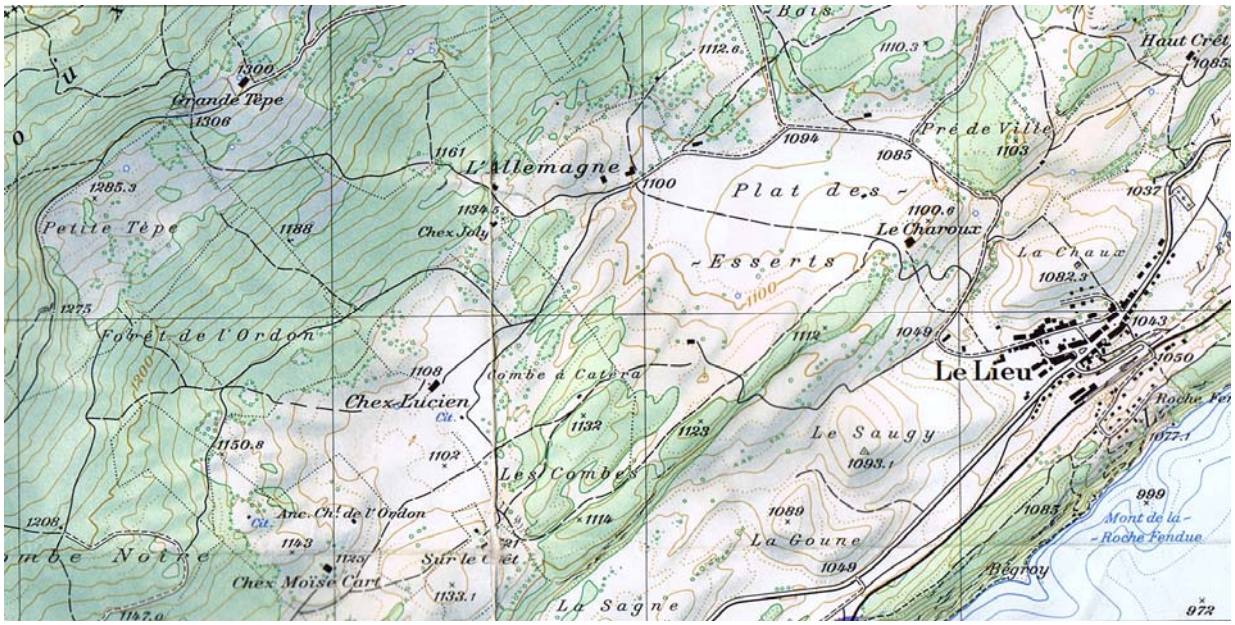

Carte topographique fédérale de 1979. Le grand chalet de Chez Lucien se trouve désormais au nord-ouest de l'ancien collège de la Fontaine aux Allemands. Celui-ci, ainsi que les bâtiments voisins, a depuis longtemps disparu. On repère l'ancien emplacement de ces maisons grâce aux coudes du chemin qui n'a quant à lui pas changé de place.